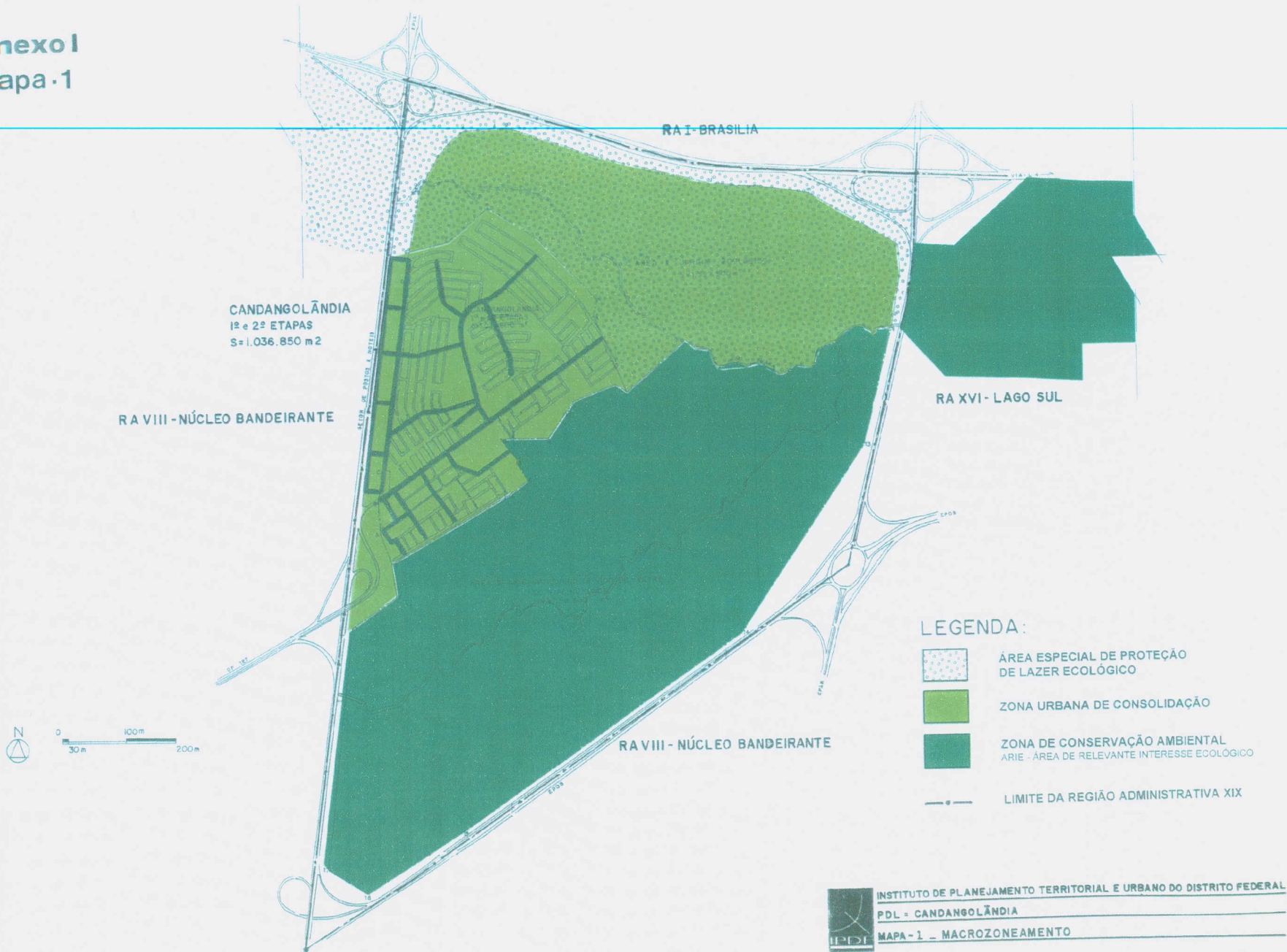
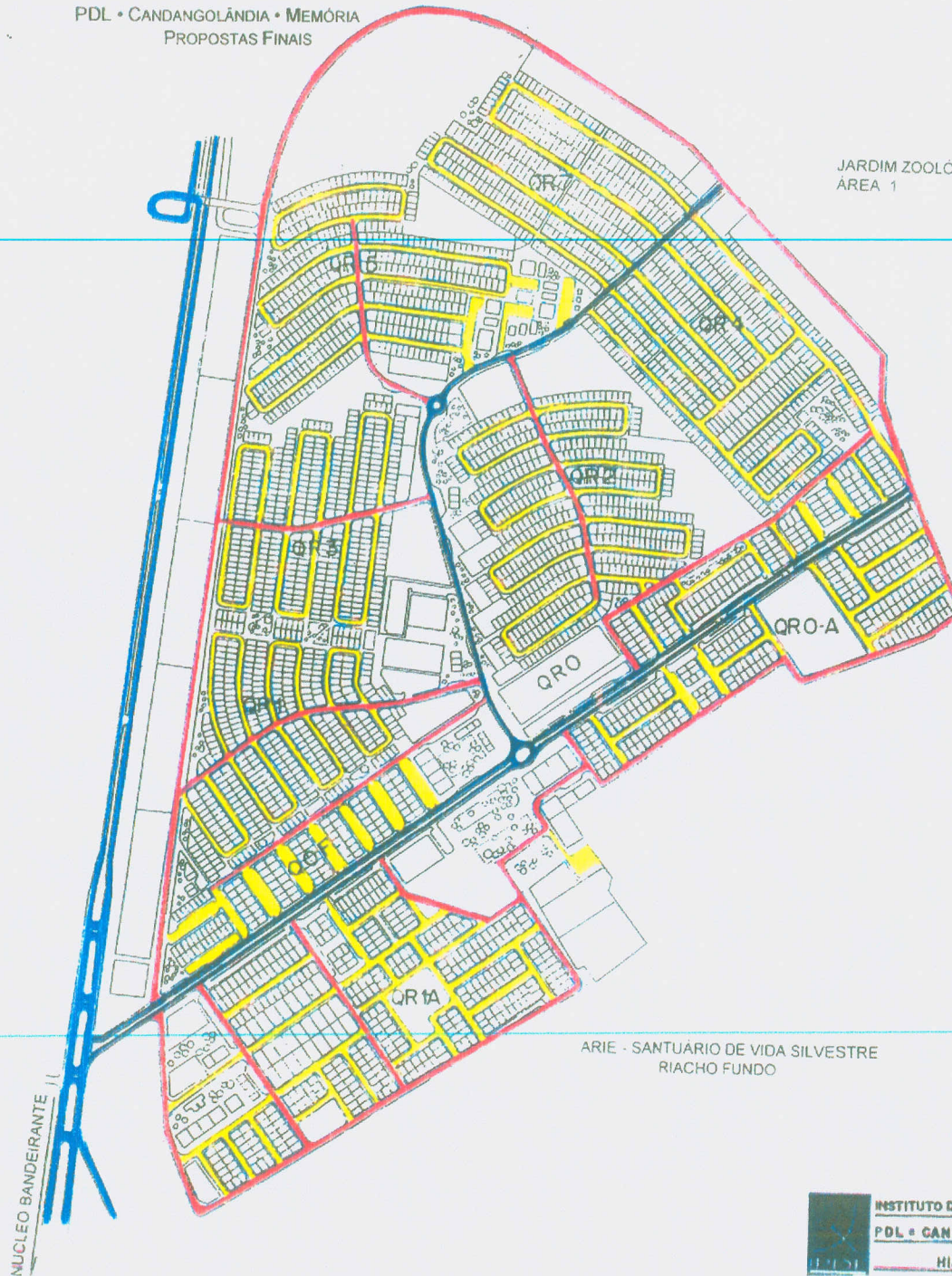






Anexo I
Mapa - 1



JARDIM ZOOLOGICO
ÁREA 1



HIERARQUIA DE VIAS

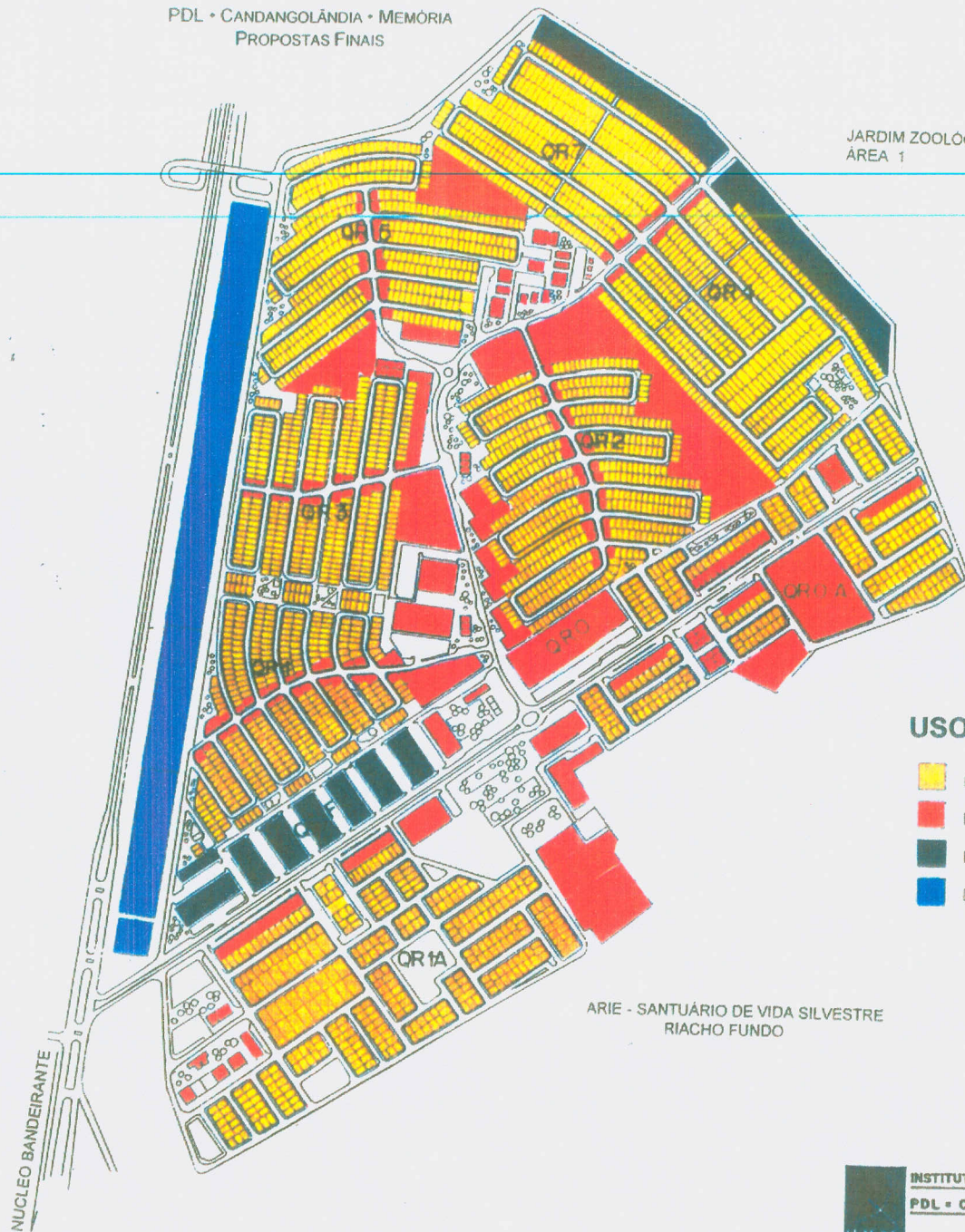
-  VIAS ARTERIAIS
-  VIAS PRINCIPAIS
-  VIAS SECUNDÁRIAS
-  VIAS LOCAIS



NUCLEO BANDEIRANTE

ARIE - SANTUARIO DE VIDA SILVESTRE
RIACHO FUNDO

JARDIM ZOOLOGICO
AREA 1



USO DO SOLO

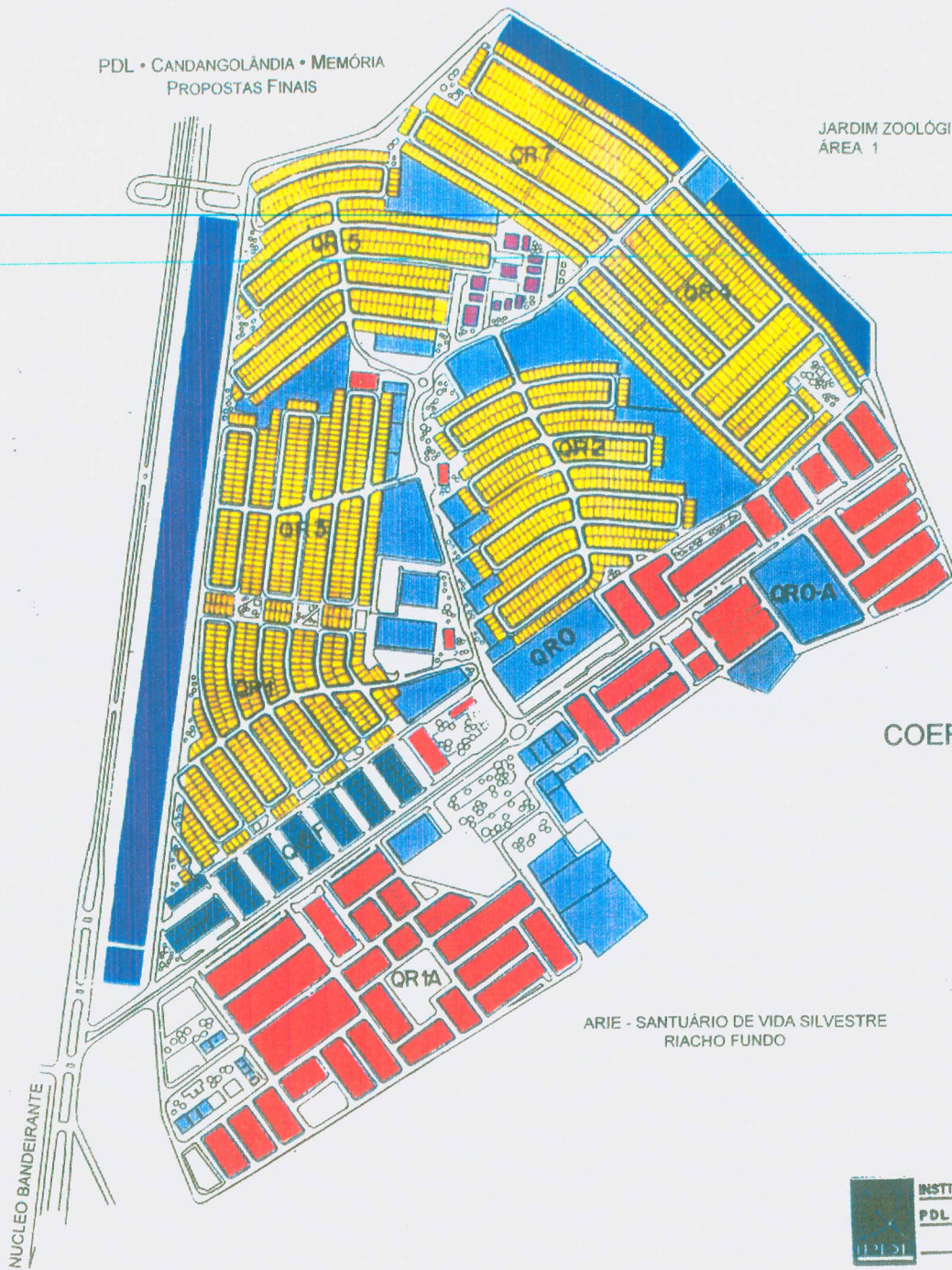
- L0 - LOTES DE ALTA RESTRIÇÃO
- L1 - LOTES DE MÉDIA RESTRIÇÃO
- L2 - LOTES DE BAIXA RESTRIÇÃO
- L3 - PROIBIDO APENAS O USO RESIDENCIAL (PAG / PLL)

ARIE - SANTUÁRIO DE VIDA SILVESTRE
RIACHO FUNDO



NUCLEO BANDEIRANTE

JARDIM ZOOLOGICO
ÁREA 1



COEFICIENTES DE APROVEITAMENTO

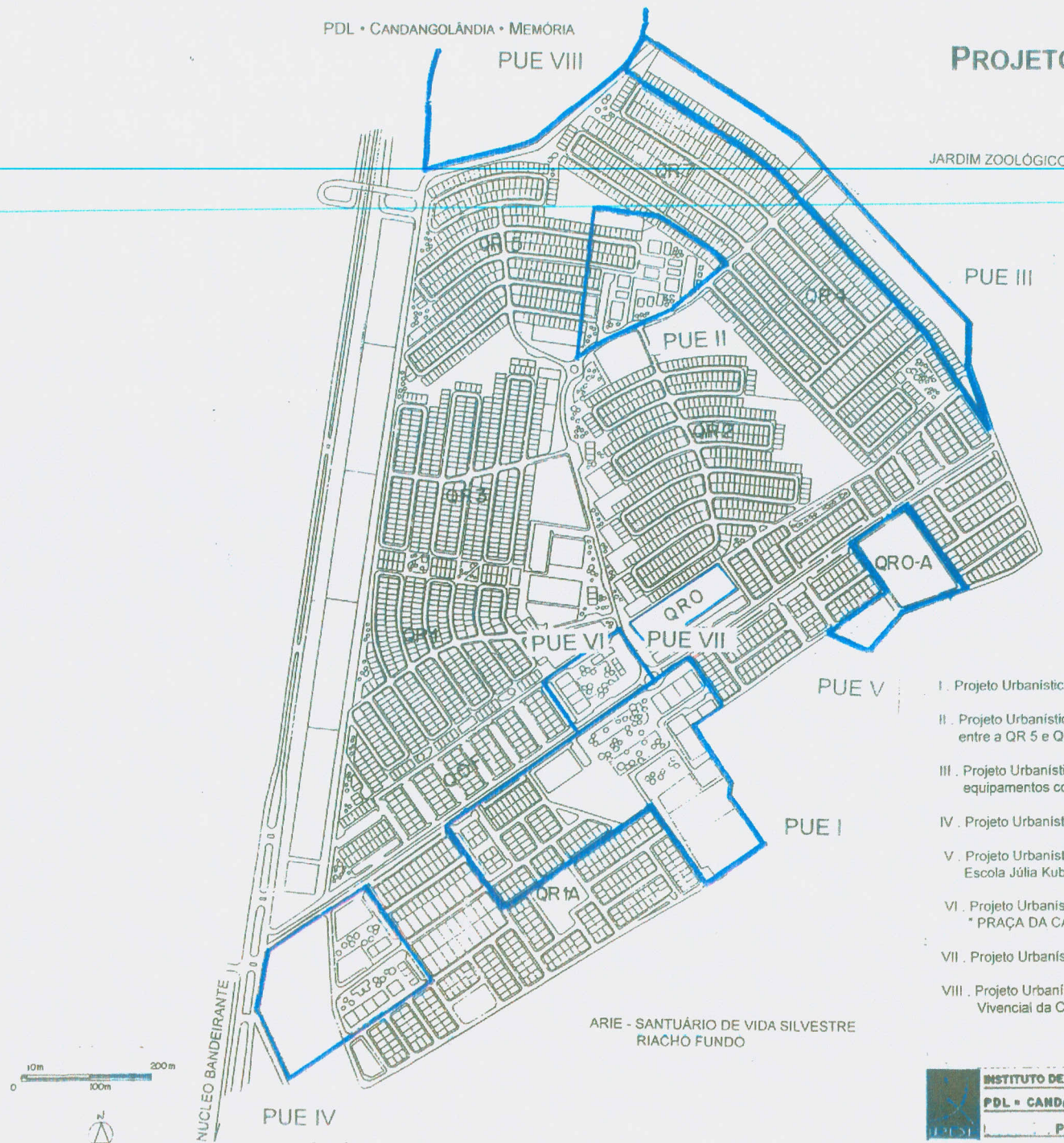
- 3,0
- 2,4
- 2,25
- 1,5
- 1,0
- 2,7

ARIE - SANTUÁRIO DE VIDA SILVESTRE
RIACHO FUNDO

10m 100m 200m



NUCLEO BANDEIRANTE



- I. Projeto Urbanístico Especial I (PUE I) - Intervenção na QRI-A - Praça do Bosque
- II. Projeto Urbanístico Especial II (PUE II) - Intervenção na área comercial entre a QR 5 e QR 7
- III. Projeto Urbanístico Especial III (PUE III) - Intervenção nos lotes destinados a equipamentos comunitários EC21 e EC24
- IV. Projeto Urbanístico Especial IV (PUE IV) - Intervenção- "PRAIA SECA"
- V. Projeto Urbanístico Especial V (PUE V) - Intervenção na QRO-A - Escola Júlia Kubitschek
- VI. Projeto Urbanístico Especial VI (PUE VI) - Intervenção na denominada "PRAÇA DA CAIXA FORTE"
- VII. Projeto Urbanístico Especial VII (PUE VII) - Intervenção na Área Especial I da QRO
- VIII. Projeto Urbanístico Especial VIII (PUE VIII) - Criação do Parque Ecológico e Vivencial da Candangolândia