

**LEGENDA**

- 1 - Colônia Agrícola Vicente Pires - CAVP
- 2 - Jôquei Clube de Brasília
- 3 - Quadras Econômicas Lúcio Costa - QELC
- 4 - Reserva Ecológica do Guarã
- 5 - Setor Residencial Indústria e Abastecimento - SRIA I (Guarã I)
- 6 - Setor de Oficinas Sul - SOF/SUL
- 7 - Setor de Garagens e Concessionárias de Veículos - SGCV
- 8 - Colônia Agrícola Águas Claras - CAAC
- 9 - Setor Residencial Indústria e Abastecimento - SRIA II (Guarã II)
- 10 - Parque do Guarã
- 11 - Setor de Múltiplas Atividades Sul - SMAS - Trechos 1 e 2
- 12 - Pólo de Modas
- 13 - Colônia Agrícola Bernardo Sayão - CABS
- 14 - Colônia Agrícola IAPI - CAIAPI

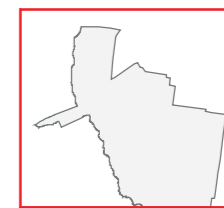
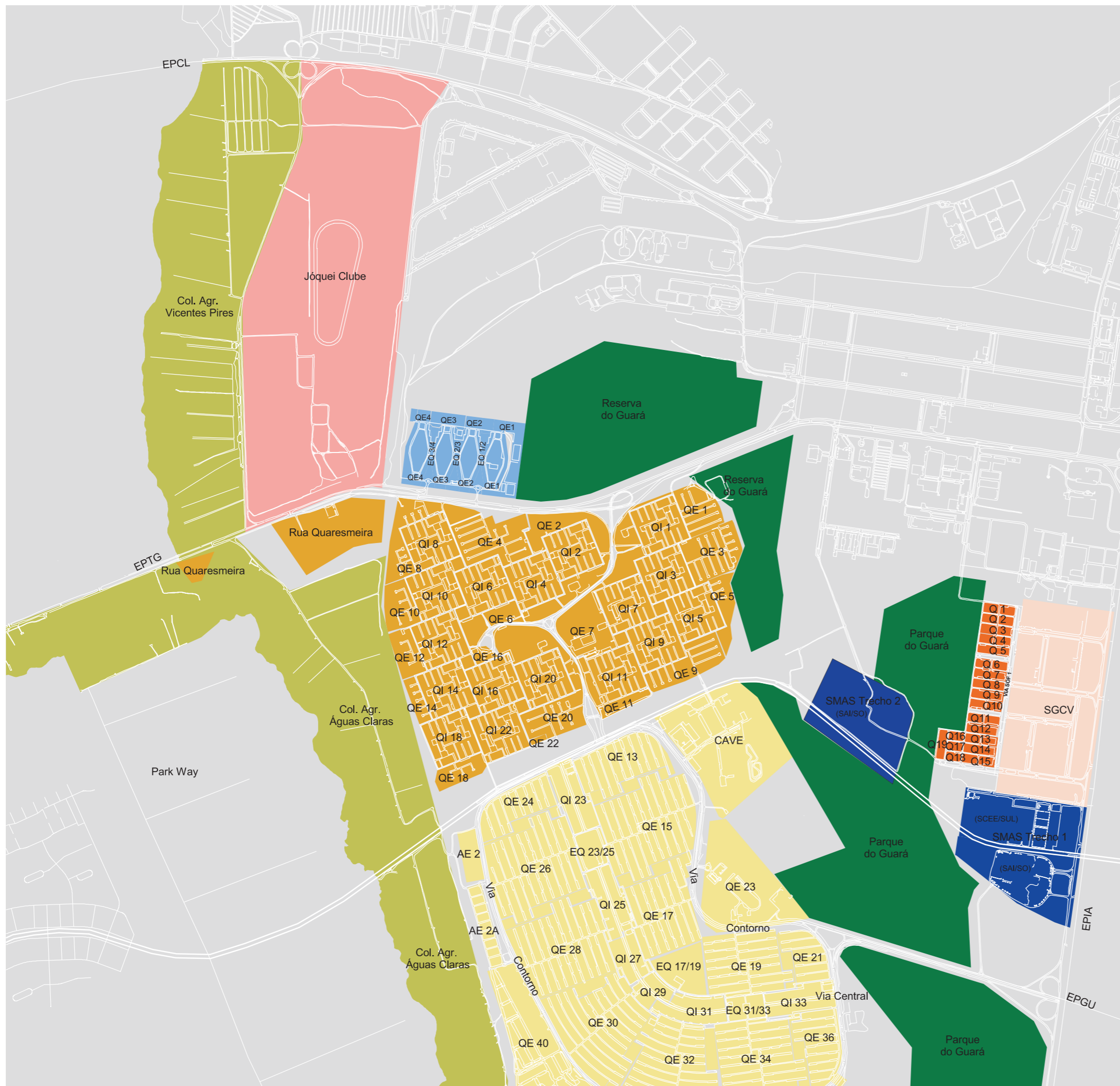
ESCALA 1:50.000  
500 0 500 m



GOVERNO DO DISTRITO FEDERAL  
SECRETARIA DE ESTADO DE DESENVOLVIMENTO URBANO E HABITAÇÃO

**PLANO DIRETOR LOCAL  
RA X GUARã**

**ANEXO II - MAPA 2**  
Mapa de Unidades de Conservação  
e Setores Urbanos



**LEGENDA**

- Reserva Ecológica e Parque
- Colônias Agrícolas
- Setor Residencial Indústria e Abastecimento - SRIA I (Guará I)
- Setor Residencial Indústria e Abastecimento - SRIA II (Guará II)
- Setor de Garagens e Concessionárias de Veículos - SGCV
- Setor de Oficinas Sul - SOF/SUL
- Jóquei Clube de Brasília
- Quadras Econômicas Lúcio Costa - QELC
- Setor de Múltiplas Atividades Sul - SMAS - Trechos 1 e 2

ESCALA 1:25.000



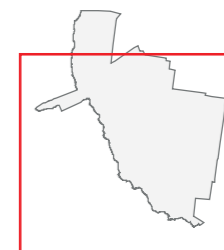
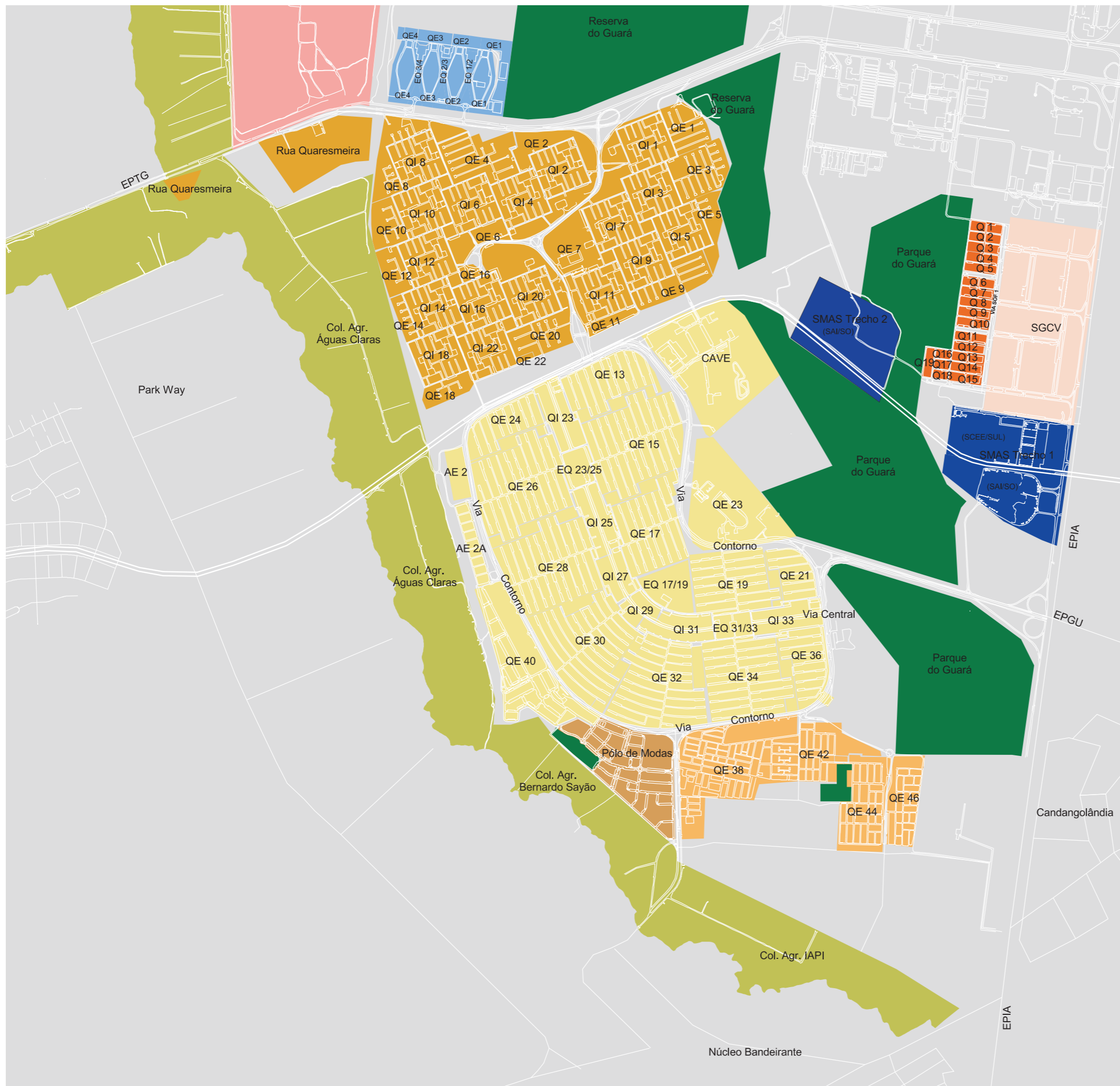
GOVERNO DO DISTRITO FEDERAL  
SECRETARIA DE ESTADO DE DESENVOLVIMENTO URBANO E HABITAÇÃO

**PLANO DIRETOR LOCAL  
RA X GUARÁ**

**ANEXO II - MAPA 2A**

Mapa de Unidades de Conservação  
e Setores Urbanos





**LEGENDA**

- Reserva Ecológica e Parque
- Colônias Agrícolas
- Setor Residencial Indústria e Abastecimento - SRIA I (Guarã I)
- Setor Residencial Indústria e Abastecimento - SRIA II (Guarã II)
- Setor de Garagens e Concessionárias de Veículos - SGCV
- Setor de Oficinas Sul - SOF/SUL
- Jôquei Clube de Brasília
- Quadras Econômicas Lúcio Costa - QELC
- Setor de Múltiplas Atividades Sul - SMAS - Trechos 1 e 2
- Pólo de Modas
- Expansão do Guarã II

ESCALA 1:25.000



GOVERNO DO DISTRITO FEDERAL  
SECRETARIA DE ESTADO DE DESENVOLVIMENTO URBANO E HABITAÇÃO

**PLANO DIRETOR LOCAL  
RA X GUARÁ**

**ANEXO II - MAPA 2B**

Mapa de Unidades de Conservação  
e Setores Urbanos