

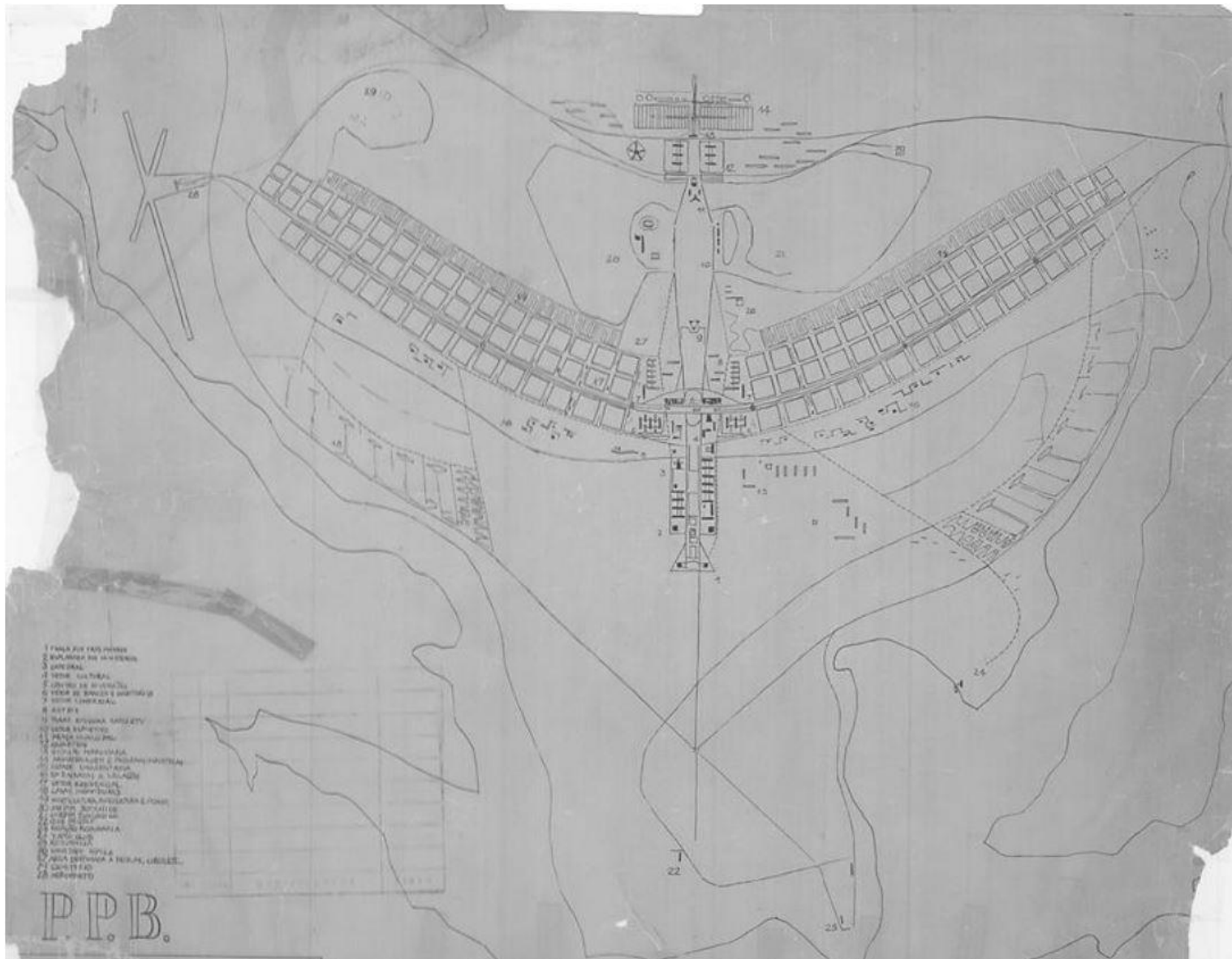
ORLA DO LAGO PARANOÁ

BRASÍLIA-DF

2018

“Evitou-se a localização dos bairros residenciais na orla da lagoa, a fim de preservá-la intacta, tratada com bosques e campos de feição naturalista e rústica para os passeios e amenidades bucólicas de toda a população urbana.”

Lúcio Costa, trecho do item 20
para o Plano Piloto.



- 1 PUNA PUU TAVU PUNO
- 2 SUKUNNIN SUKUNNIN
- 3 SUKUNNIN
- 4 SUKUNNIN
- 5 SUKUNNIN
- 6 SUKUNNIN
- 7 SUKUNNIN
- 8 SUKUNNIN
- 9 SUKUNNIN
- 10 SUKUNNIN
- 11 SUKUNNIN
- 12 SUKUNNIN
- 13 SUKUNNIN
- 14 SUKUNNIN
- 15 SUKUNNIN
- 16 SUKUNNIN
- 17 SUKUNNIN
- 18 SUKUNNIN
- 19 SUKUNNIN
- 20 SUKUNNIN
- 21 SUKUNNIN
- 22 SUKUNNIN

P.P.B.



nilo lima











Google Earth

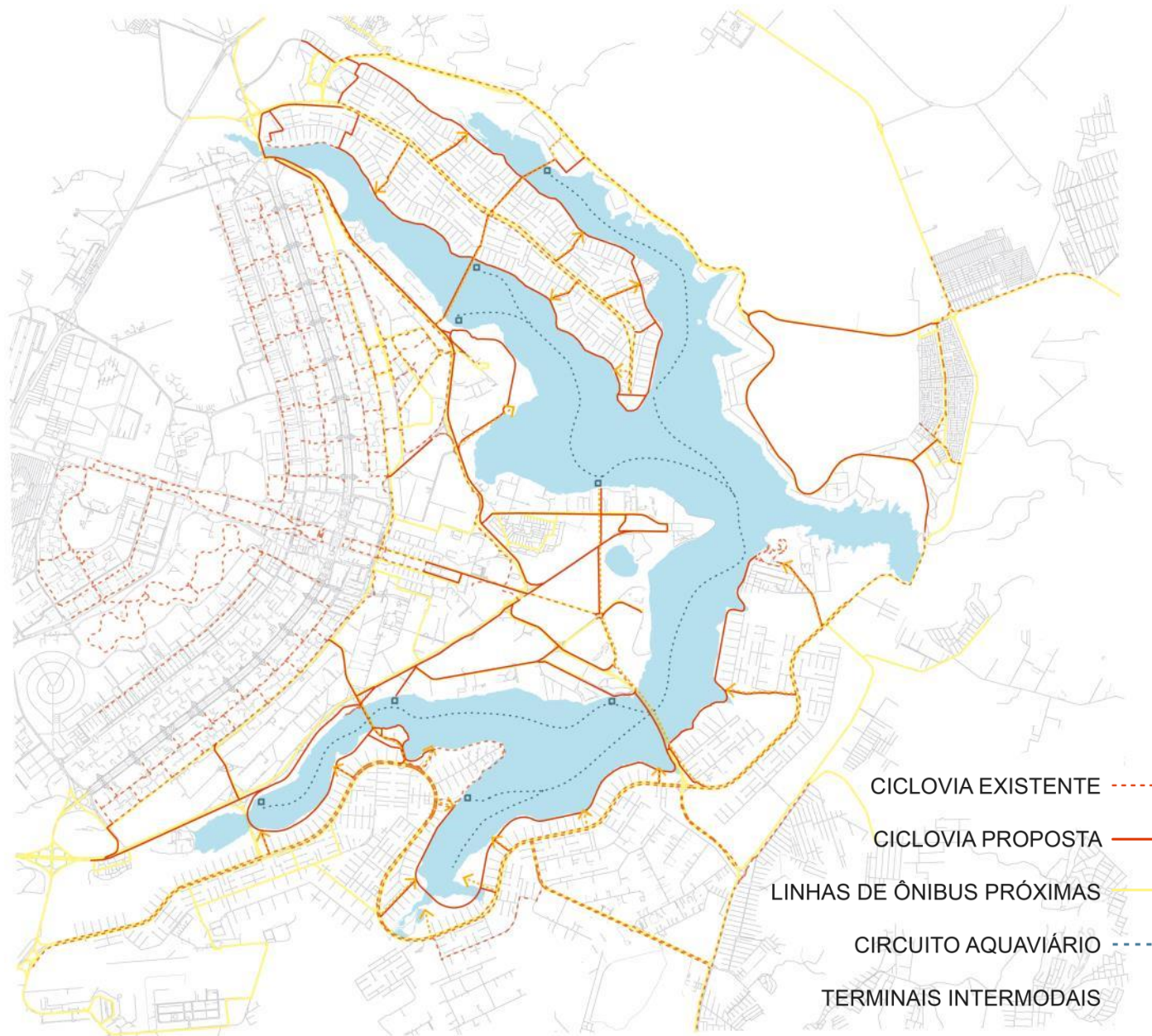
Image Landsat / Copernicus

20 km



PREMISSAS MOBILIDADE:

- Garantir continuidade dos percursos peatonais e ciclísticos paralelamente à linha d'água.
- Incrementar a possibilidade de acessos às margens do Lago Paranoá: sistema viário, transporte coletivo e mobilidade urbana.
- Propor um sistema aquaviário de transporte com possibilidade de conexões intermodais: bicicleta, ônibus, carro e embarcação.
- Criar redes de transporte perimetrais, externas à área da orla: uma linha de ônibus turístico.



MOBILIDADE E INTEGRAÇÃO DE MODAIS



ESPAÇOS DE CHEGADA E CONEXÃO COM CIDADES SATÉLITE

PREMISSAS AMBIENTAIS:

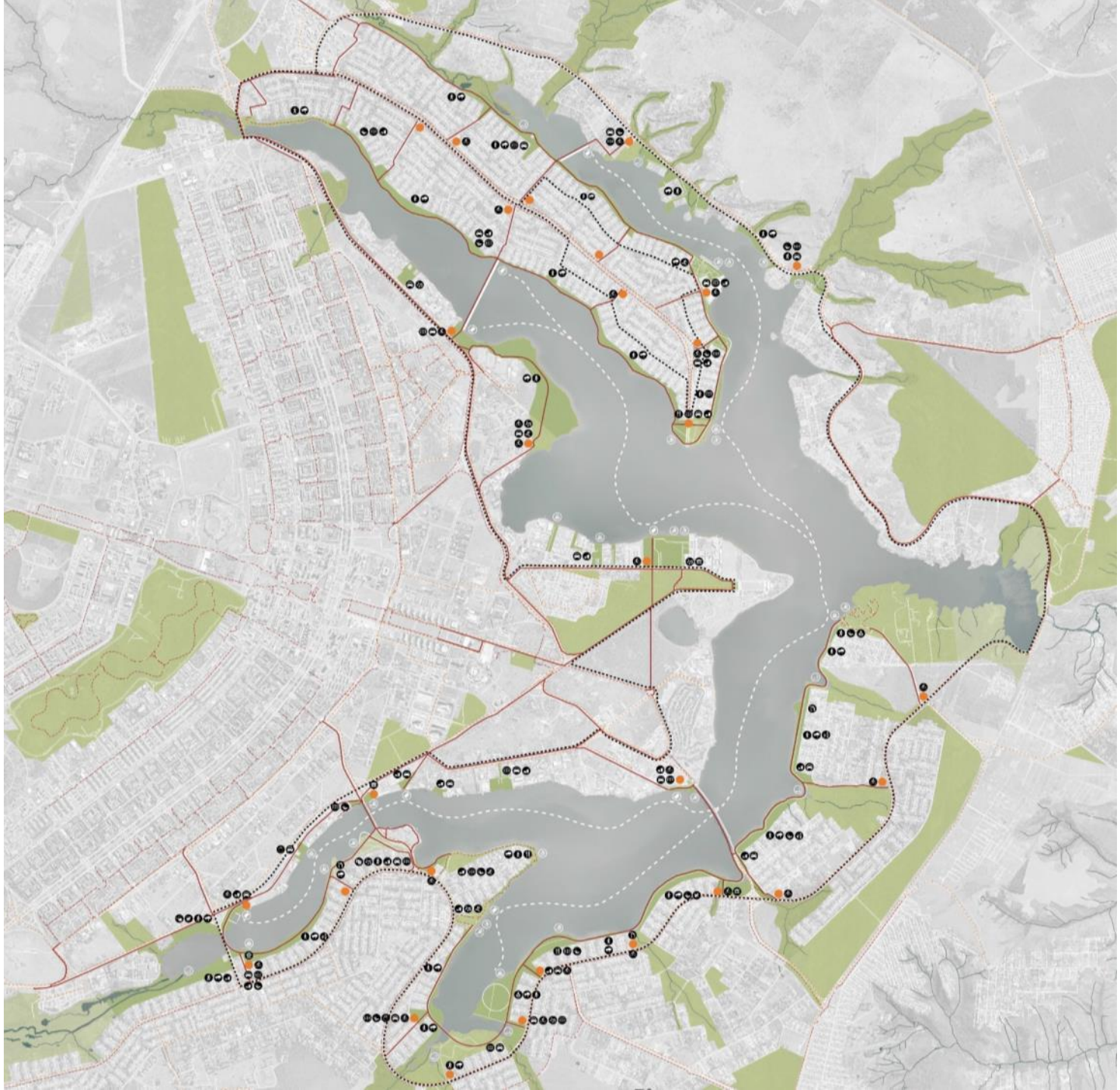
- Interligar as áreas verdes objeto do *Masterplan* às existentes, constituindo assim um sistema de espaços livres contínuo e acessível.
- Implantar espécies originárias de mata galeria, mata ciliar e *wetlands* nas margens do lago emoldurando as visuais para os corpos água.
- Manter, sempre que possível, a vegetação existente nas áreas loteadas não oficiais, caso estas não sejam prejudiciais às espécies de cerrado.
- Recompôr as fitofisionomias do bioma cerrado adequadas a cada setor.

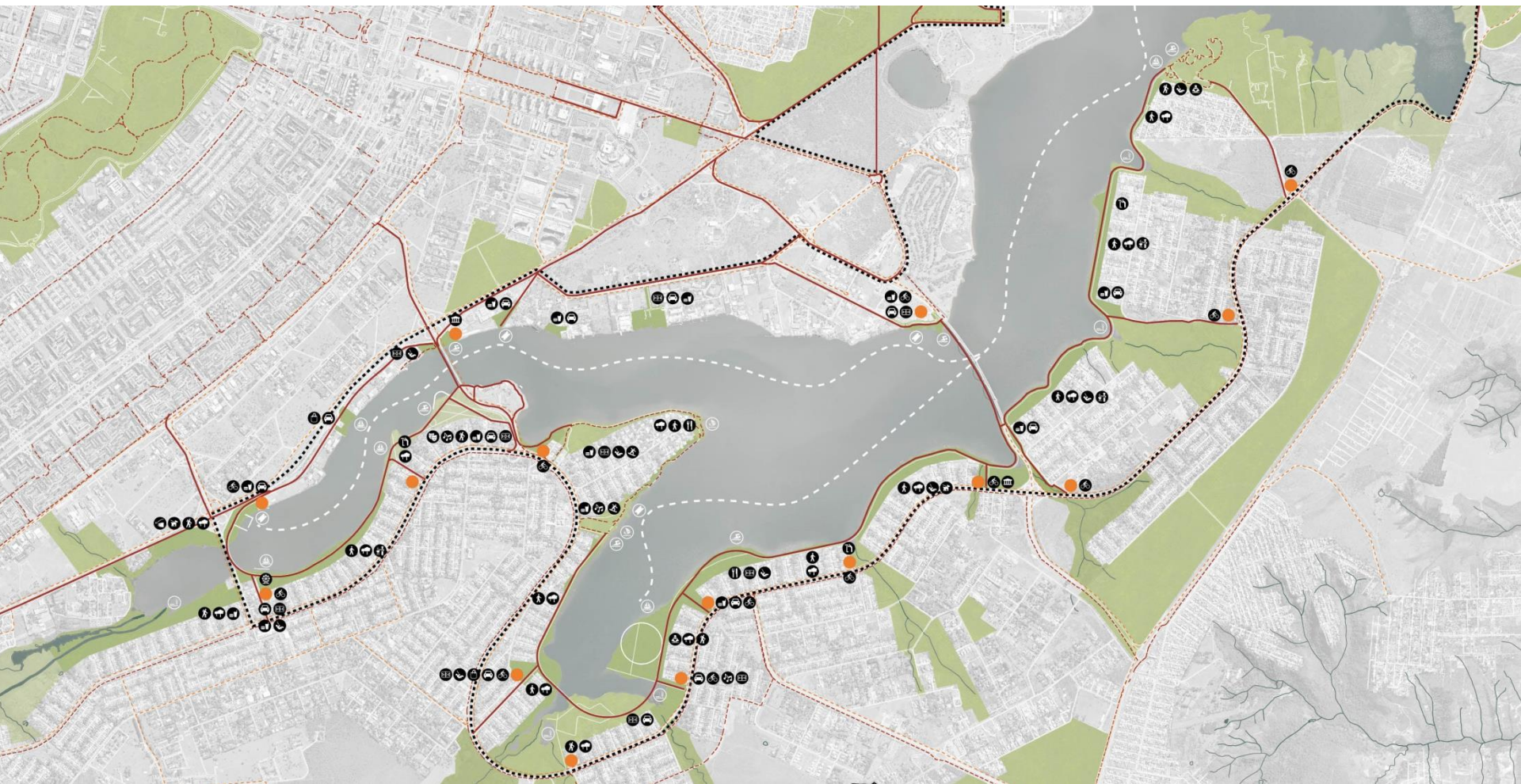


SISTEMAS DE ESPAÇOS LIVRES, ÁREAS VERDES E PARQUES

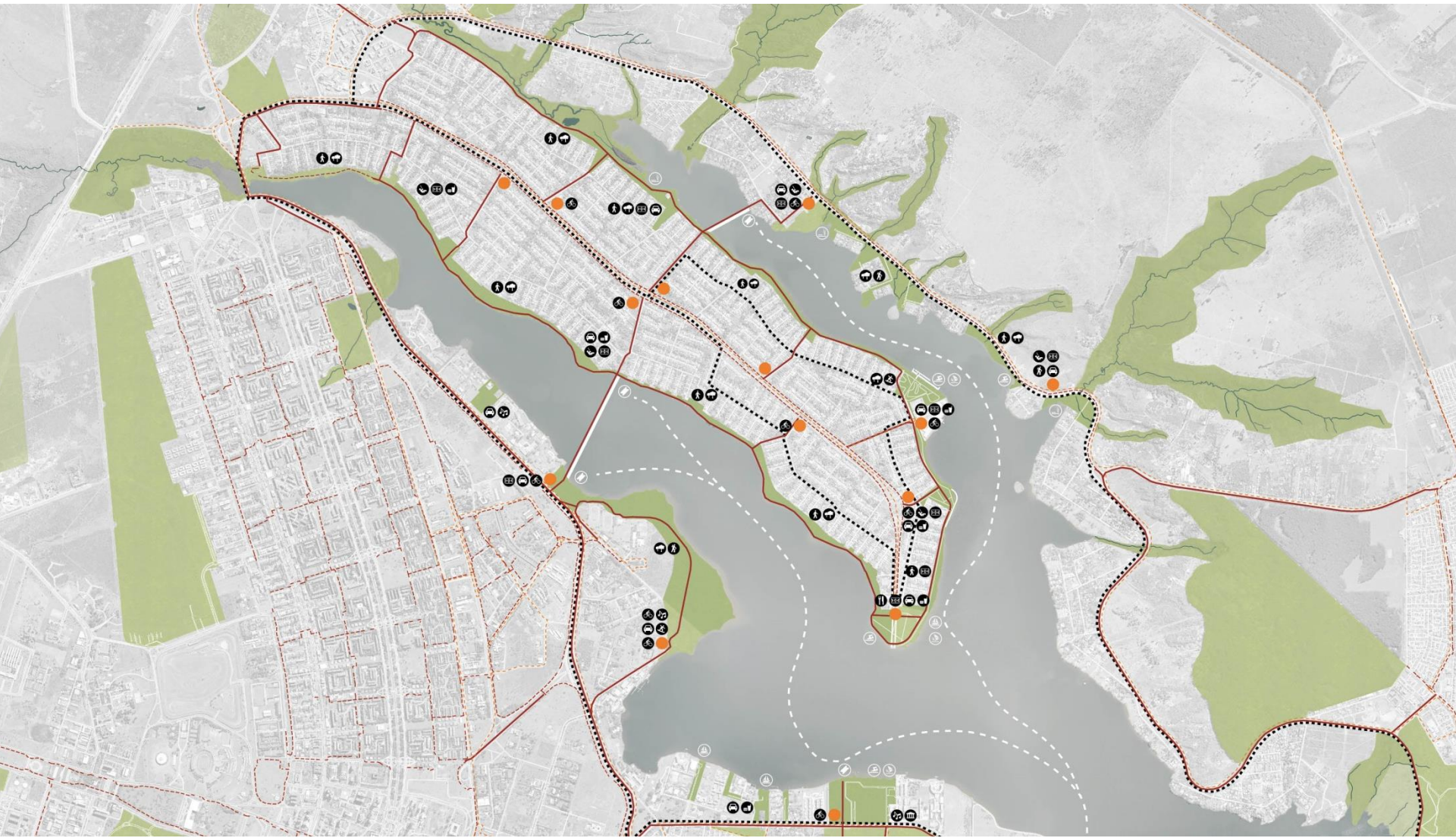
PREMISSAS DE DESENHO:

- Traçar elementos arquitetônicos com forte identidade geométrica, reforçando a caracterização das áreas polo da intervenção, tornando fácil sua leitura e reconhecimento pelos visitantes.
- Construir equipamentos de apoio às atividades ao ar livre, respeitando os afastamentos previstos dos corpos d'água (30m), bem como o afastamento preventivo em relação aos lotes legalmente constituídos (20m).



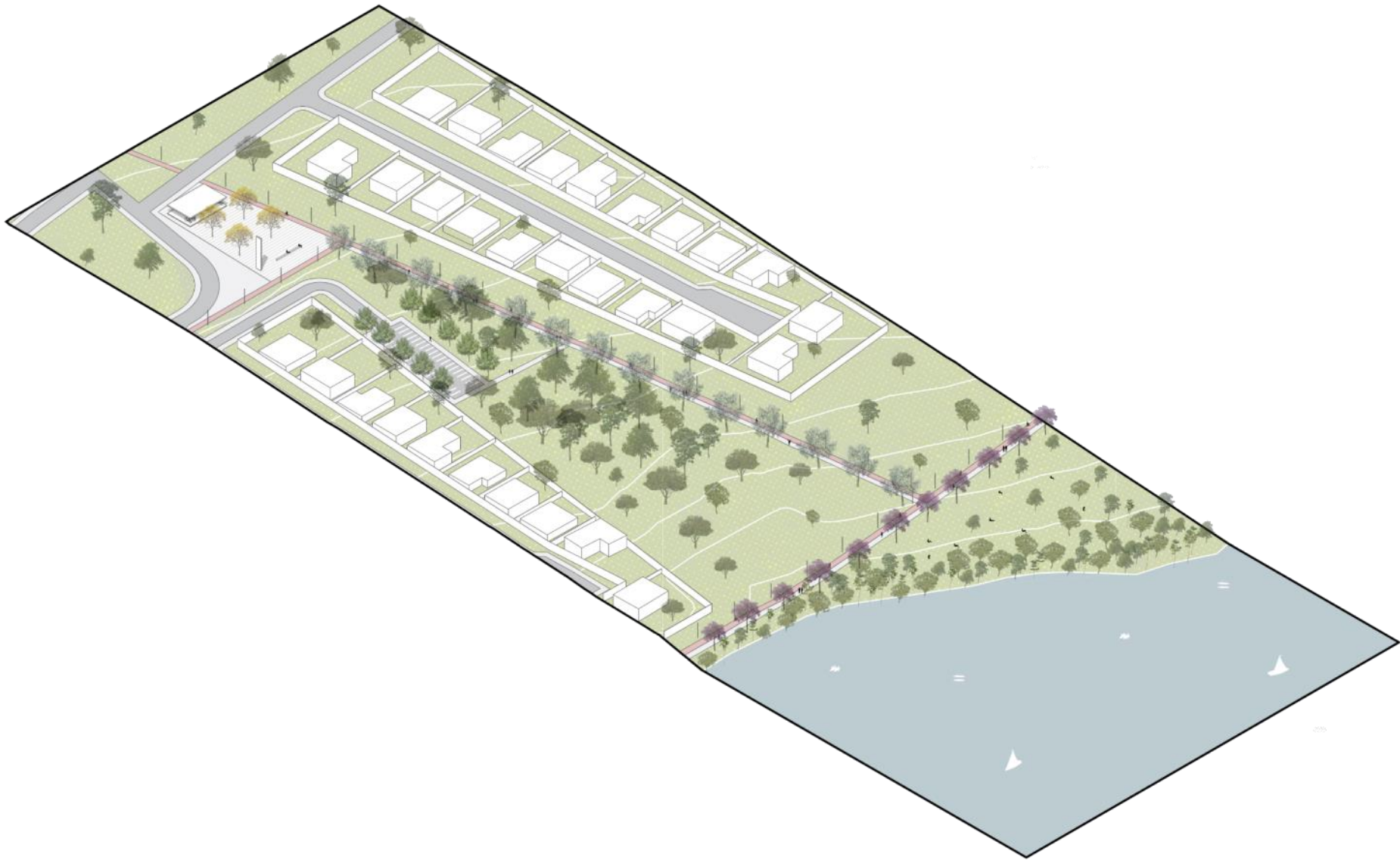


LAGO SUL – CIRCUITO 19KM – PONTE DAS GARÇAS - ERMIDA DOM BOSCO

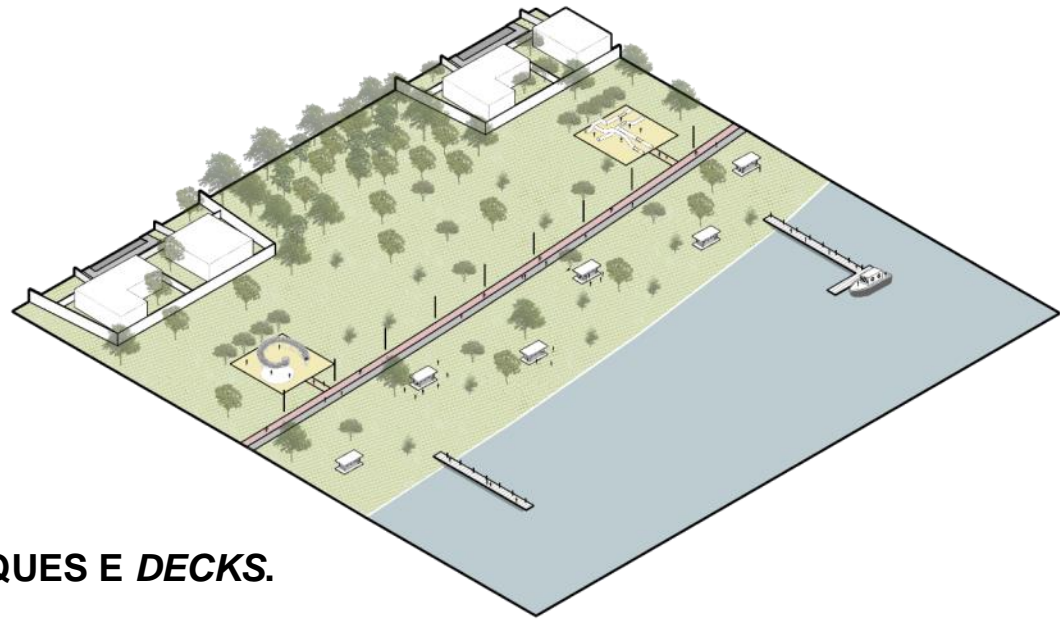


LAGO NORTE – CIRCUITO 17KM – DECK NORTE – QL5

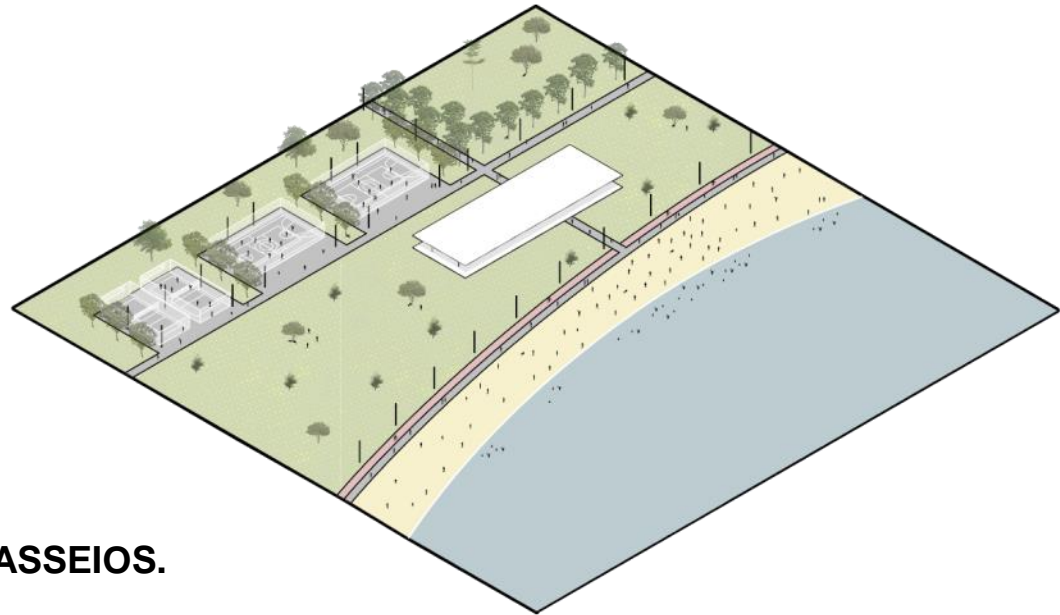
ESTRATÉGIAS DE OCUPAÇÃO



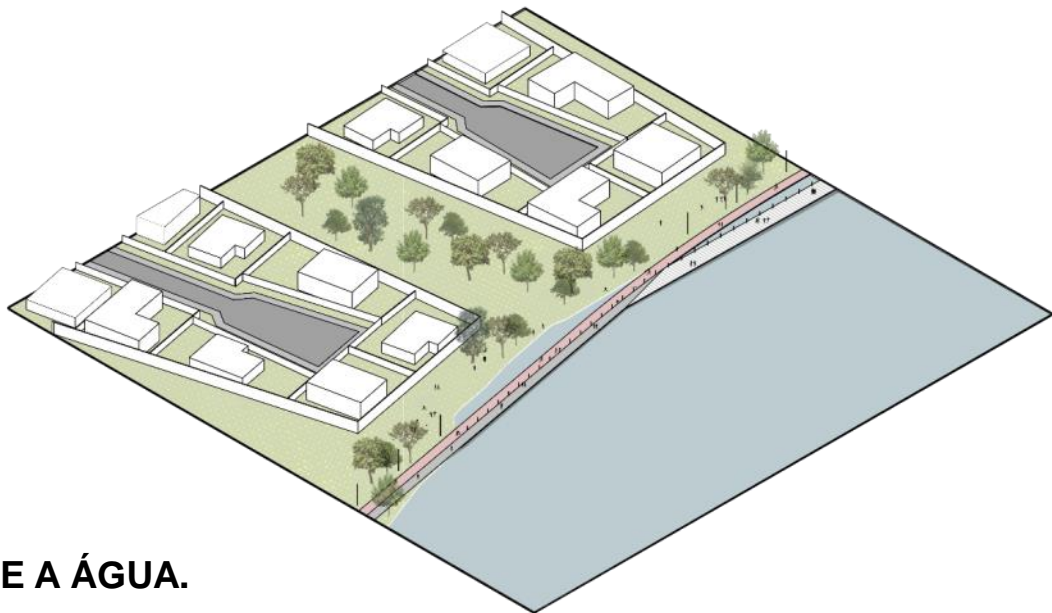
PRAÇAS DE CHEGADA: PARADA DE ÔNIBUS, ESTACIONAMENTOS, PARACICLOS, QUIOSQUE DE APOIO, COMUNICAÇÃO VISUAL E ESPAÇOS DE ACOLHIMENTO.



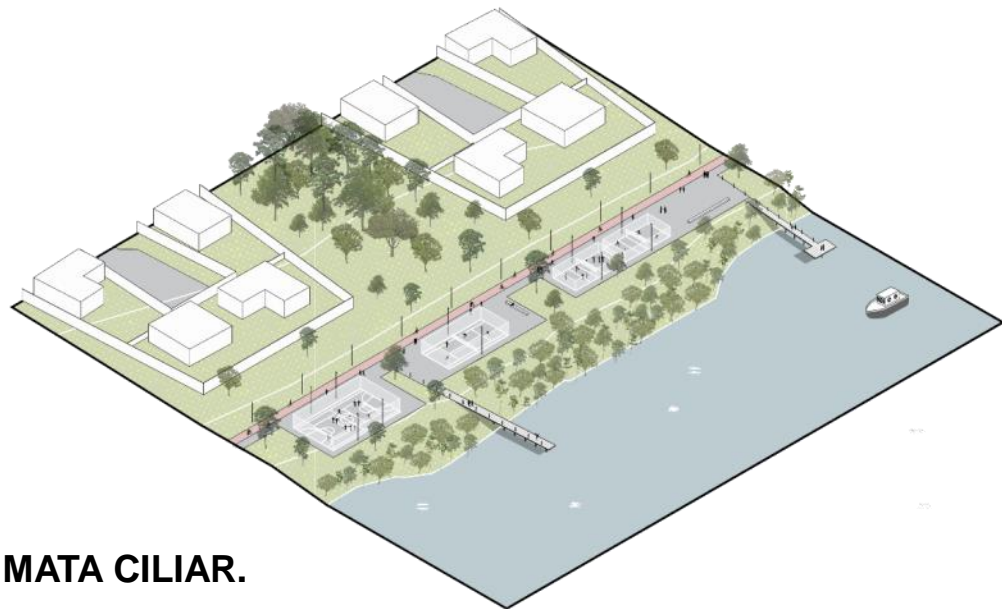
ÁREAS PARA LAZER INFANTIL, QUIOSQUES E *DECKS*.



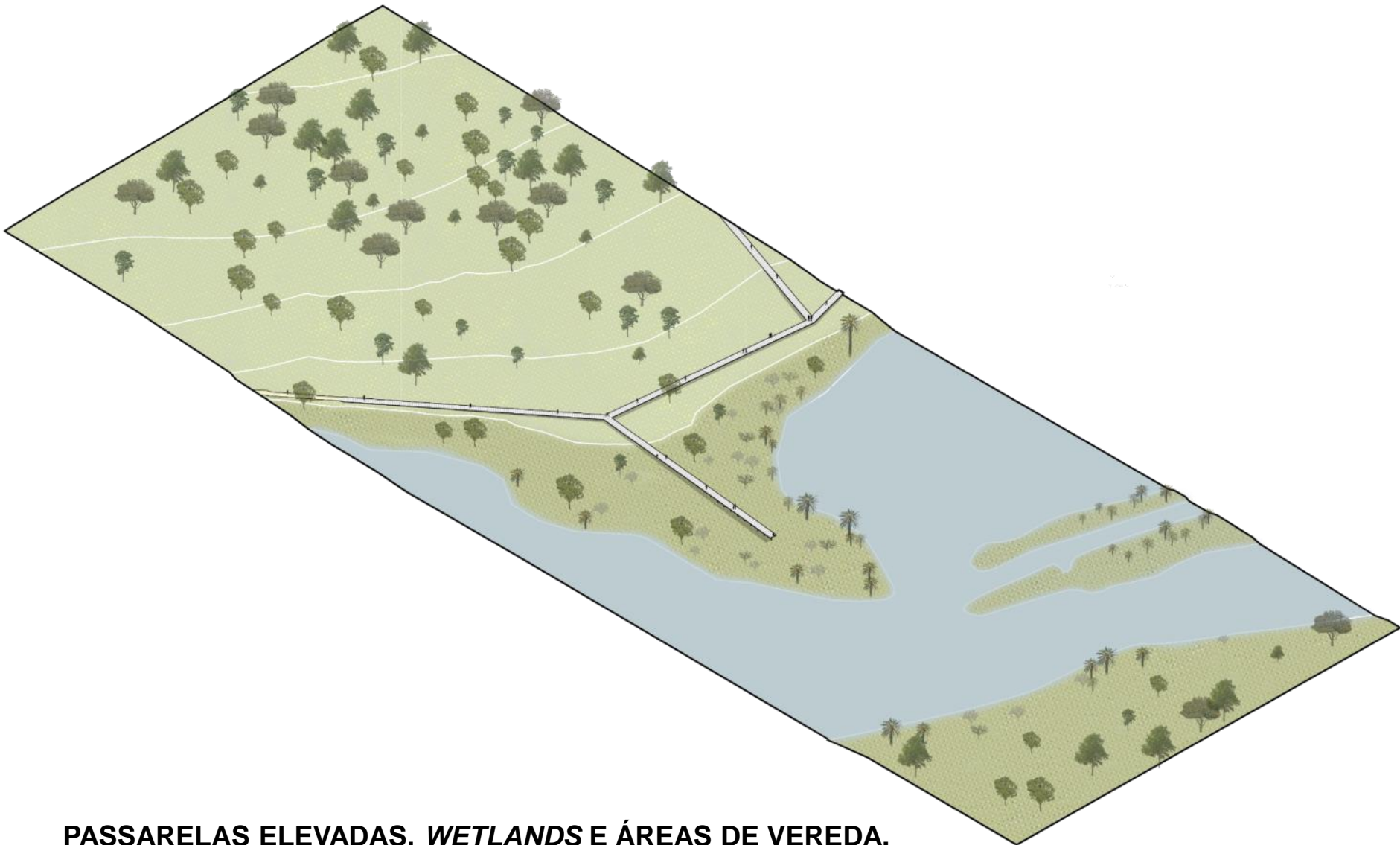
PAVILHÕES DE SERVIÇOS, PRAIAS E PASSEIOS.



CICLOVIAS, PASSEIOS E *DECKS* SOBRE A ÁGUA.



ÁREAS ESPORTIVAS E COMPOSIÇÃO DE MATA CILIAR.



PASSARELAS ELEVADAS, WETLANDS E ÁREAS DE VEREDA.

ÁREA 1



ÁREA 1
LAGO SUL
508.684 m²

An aerial photograph of the Lago Sul area in Brasília, Brazil. The map shows a large body of water in the center, surrounded by residential areas. Several green-shaded regions are overlaid on the map, indicating specific areas of interest. A red line traces a path around the lake and through the residential areas. Three labels with asterisks point to specific locations: 'MORRO ASA DELTA' at the top left, 'SHIS QL 22 - CJ. 5' at the top right, and 'PARQUE ECOLÓGICO GARÇA BRANCA' at the bottom left. A circular area is also highlighted in green in the middle of the lake. In the bottom right corner, there is a text block identifying the area as 'ÁREA 1 LAGO SUL' with an area of '508.684 m²'.

* MORRO ASA DELTA

* SHIS QL 22 - CJ. 5

* PARQUE ECOLÓGICO GARÇA BRANCA

ÁREA 1
LAGO SUL
508.684 m²



ACESSOS

TERMINAL INTERMODODAL



An aerial site plan of a waterfront park. The park is situated along a body of water, with a residential neighborhood visible in the background. The plan features several green spaces with trees, walking paths, and a central circular area. A large building, identified as the Pavilion for Commerce and Services, is located on the left side of the park. The text '* PAVILHÃO DE COMÉRCIO E SERVIÇOS' is overlaid on the image, pointing to this building. The entire park area is enclosed by a red boundary line.

* PAVILHÃO DE COMÉRCIO E SERVIÇOS



* VEREDAS E "WETLANDS"



PRAÇA DE CHEGADA *

CIRCUITO DE EDUCAÇÃO AMBIENTAL *



MARINA, PIER E ATRACADOURO *







* PRAÇA DE CHEGADA



* LANCHONETE

PAVILHÃO COMÉRCIO,
SERVIÇOS, PRAIA E ÁREA
ESPORTIVA



PRAIA *



MIRANTE

*







ÁREA 2



ÁREA 2
LAGO SUL
447.210 m²



* PONTE HONESTINO
GUIMARÃES

* PONTE DAS GARÇAS

ÁREA 2
LAGO SUL
447.210 m²



ACESSOS



* PIER, ATRACADOURO E MARINA

The image is an aerial photograph overlaid with a semi-transparent map showing a waterfront development project. The map features a curved shoreline with a pier extending into the water, a dock area, and a marina. The surrounding area is a dense urban grid. The text '* PIER, ATRACADOURO E MARINA' is centered on the map, with a small asterisk pointing to the pier structure. The map uses various colors and lines to delineate the project boundaries and infrastructure.

* TERMINAL INTERMODAL





*

PONTE PARA PEDESTRES E CICLISTAS



*

PRAÇA DE CHEGADA



* RODA GIGANTE



* PIER E ATRACADOURO



*

PRAÇA DE CHEGADA



*
PRAÇA DE CHEGADA



MIRANTE

*



PRAIA *

ANFITEATRO



ESPAÇO PARA EVENTOS AO AR LIVRE *





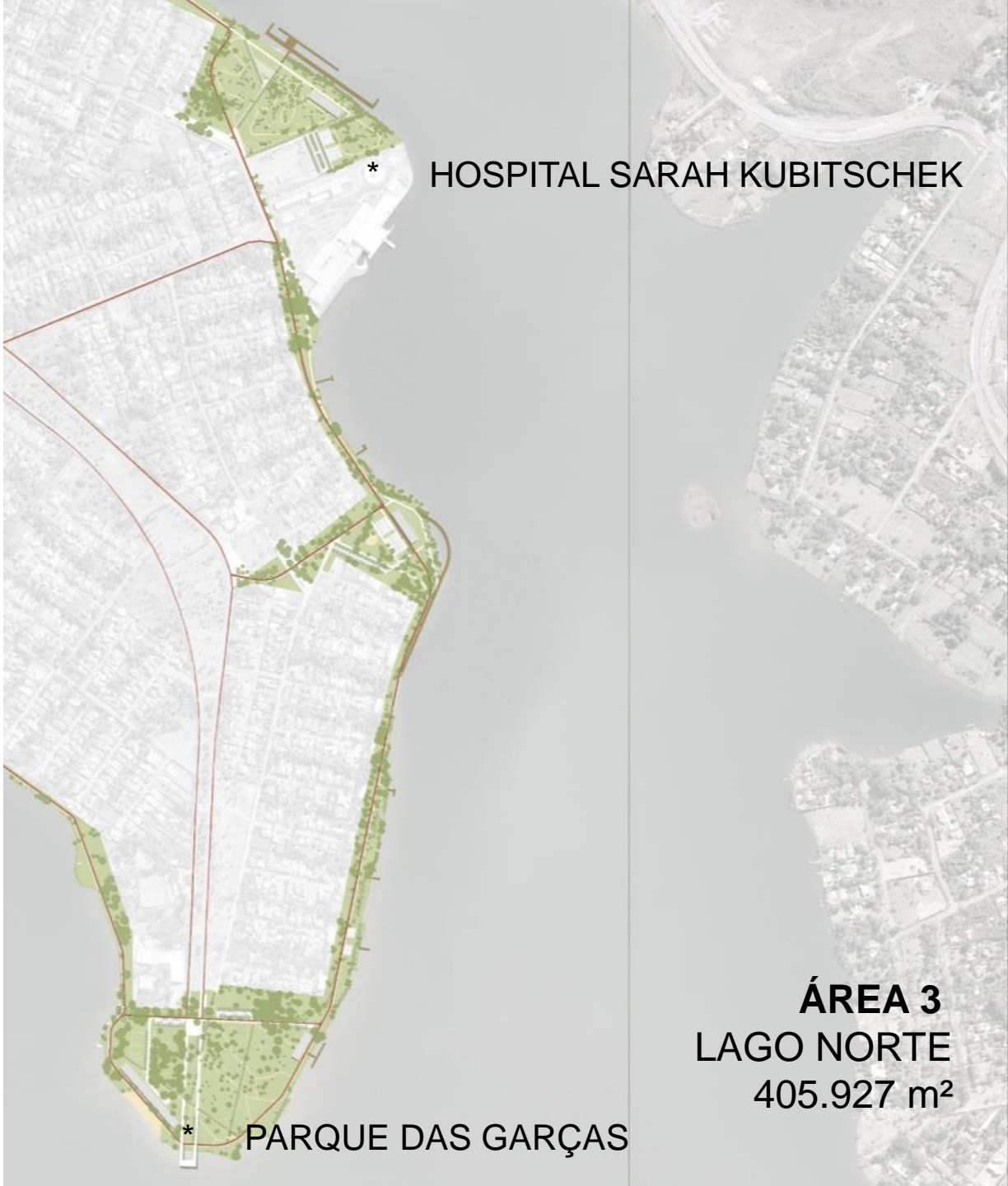




ÁREA 3



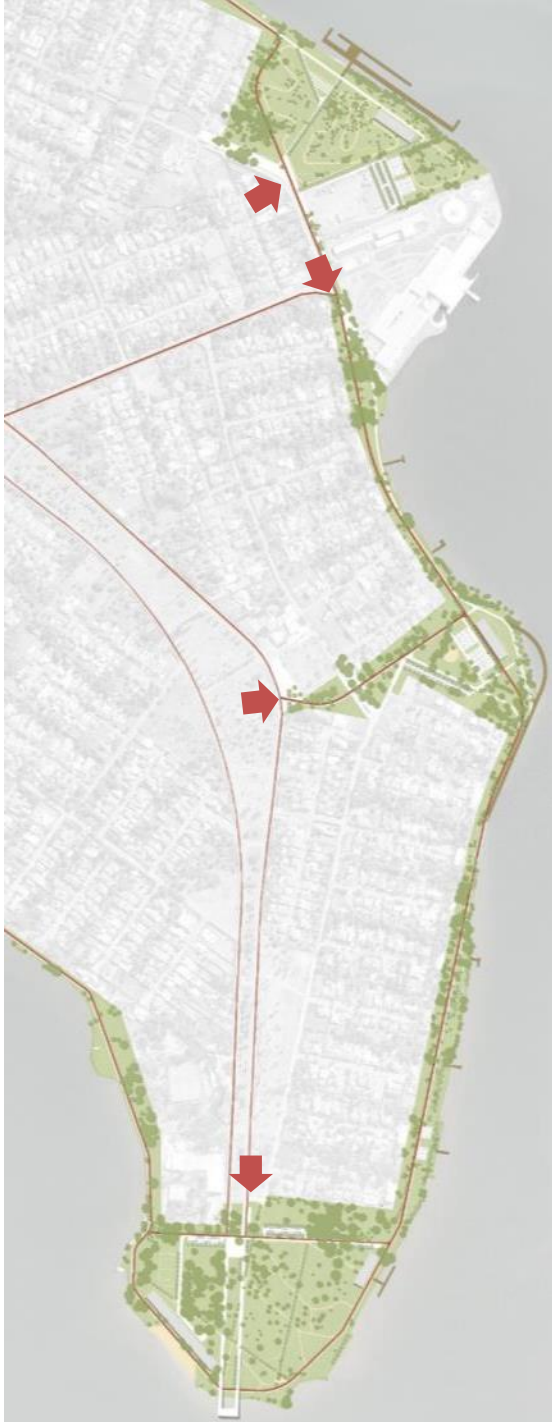
ÁREA 3
LAGO NORTE
405.927 m²



HOSPITAL SARAH KUBITSCHKEK

ÁREA 3
LAGO NORTE
405.927 m²

PARQUE DAS GARÇAS



ACESSOS



*

PRAÇA
DE CHEGADA

SETOR DE COMÉRCIO
E SERVIÇOS



PRAIA *



PLATAFORMA

*





TRILHAS E VEGETAÇÃO
EXISTENTES



* APOIO ESPORTES





RESTAURANTE

PRAÇA DE
CHEGADA

*





PAVILHÃO DE COMÉRCIO, SERVIÇOS
E APOIO ESPORTES

* NATAÇÃO E CROSS TRIATHLON






ARQUIBANCADA



MOUNTAINBOARD







- Manutenção e recomposição da flora com espécies de vereda e campos úmidos
- Vegetação com espécies nativas de cerrado sentido amplo e restrito em áreas de parque urbano
- Composição em trechos específicos da linha d'água com espécies de mata ciliar/galeria





OBRIGADO!



ESTÚDIO 41